



TUTORIAL PARA ACESSO AO SISTEMA

WWW.COBRANCAAGUA.DAEE.SP.GOV.BR

1. Acesso ao Sistema de Cobrança

Após a efetivação do Cadastro tanto do Responsável quanto dos Empreendimentos associados ao CBH, o Usuário Externo, Proprietário ou Representante de Empreendimentos que utilizam o Recurso Hídrico, deverá atuar no Sistema de Cobrança, onde poderá verificar as informações referentes ao(s) Empreendimento(s) pelos quais se cadastrou como responsável, no Ato Convocatório.

Nota: O mesmo cadastro efetuado na aplicação Ato Convocatório, será utilizado na aplicação Cobrança.

Os usuários de sistema poderão visualizar e editar algumas informações contidas no sistema, conforme as determinações relacionadas ao perfil de acesso. Os perfis estão divididos conforme segue:

Administrativo >> responsável pela gestão de informações, no DAEE.

Gerencial >> responsável pelo gerenciamento dos Recursos Hídricos, conforme indicação do DAEE.

Representante >> responsável indicado pelo Empreendimento usuário de Recursos Hídricos.



2. Tipo de Acesso

Ao clicar no campo Tipo de Acesso, será apresentada a lista abaixo:

Tipo de Acesso: (SELECIONE) ▼
(SELECIONE)
Administrativo
Gerencial
Representante
(SELECIONE)
Entrar

O usuário do sistema deverá selecionar a opção Representante e o sistema irá carregar a tela de autenticação específica para o perfil selecionado.

Departamento de Águas e Energia Elétrica

DAEE

Governo do Estado de São Paulo

Sistema de Cobrança de Recursos Hídricos do Estado de São Paulo.

Faça login de acordo com o seu perfil de acesso ao sistema:

Administrativo >> responsável pela gestão de informações, no DAEE.
Representante >> responsável indicado pelo Empreendimento usuário de Recursos Hídricos.
Gerencial >> responsável pela visualização de relatórios de Recursos Hídricos Gerenciais.

Tipo de Acesso: Representante ▼
CPF: _____
Senha: _____
mm351
Atualizar Código
Código de Validação: _____
Entrar

Primeiro Acesso Representante? [CLIQUE AQUI](#)
Solicitar nova Senha Representante? [CLIQUE AQUI](#)

DAEE - Departamento de Águas e Energia Elétrica - V.171019



3. Primeiro Acesso

Caso o usuário do sistema esteja acessando pela primeira vez e não possua login e senha, não deverá preencher os campos apresentados, mas clicar no link **CLIQUE AQUI**, ao lado da pergunta: **Primeiro Acesso Representante?**

Tipo de Acesso: Representante
CPF: _____
Senha: _____
Código de Validação: mm351
Atualizar Código
Entrar

Primeiro Acesso Representante? [CLIQUE AQUI](#)
Solicitar nova Senha Representante? [CLIQUE AQUI](#)

E o sistema exibirá a tela descrita no item a seguir contendo os campos para preenchimento.



COBRANÇA DAE-PP

Cobrança pelo Uso da Água da Bacia do Pontal do Paranapanema

4. Cadastro

O Representante é a pessoa responsável pelas informações do Empreendimento e deverá preencher principalmente os campos marcados com asterisco (*), que são obrigatórios. Quanto mais completo o cadastro, melhor.

Departmento de Águas e Energia Elétrica

DAEE

Governo do Estado de São Paulo

Ajuda ▾

Cadastro de Representante

Cadastro do Responsável pelas Informações

Selecione o(s) CBH(s) - Cômite(s) de Bacia(s) Hidrográfica(s) onde está(ão) localizado(s) o(s) Empreendimento(s) participante(s) do processo de cobrança sobre a utilização de Recursos Hídricos.

Em seguida preencha o cadastro com seus dados.

CBH:

CPF: *

Nome Completo: *

Telefone1: ramal: *

Telefone2: ramal:

Endereço:

UF: Município:

Bairro:

CEP:

E-mail: *

Confirma E-mail: *

* Campos Obrigatórios



O campo **CBH** exibirá a lista de Comitês de Bacia Hidrográfica cadastrados no sistema, para que o usuário selecione uma opção ou mais, caso o mesmo representante atue em vários CBHs.

The form contains the following fields and options:

- CBH:** (Dropdown menu, highlighted with a red box)
- CPF:** **Selecionar Todos**
- Nome Completo:** Aguapeí/Peixe
- Telefone1:** Alto Paranapanema
- Telefone2:** Alto Tietê
- Endereço:** Baixada Santista
- UF:** Baixo Pardo/Grande
- Bairro:** Baixo Tietê
- CEP:** Litoral Norte
- E-mail:** Médio Paranapanema
- Confirma E-mail:** Mogi-Guaçu
- Paraíba do Sul
- Pardo
- Piracicaba/Capivari/Jundiaí
- Pontal do Paranapanema** (highlighted with a red box)
- Ribeira de Iguape/Litoral Sul
- São José dos Dourados
- Sapucaí-Mirim/Grande
- Serra da Mantiqueira
- Sorocaba/Médio Tietê
- Tietê/Batalha
- Tietê/Jacaré
- Turvo/Grande

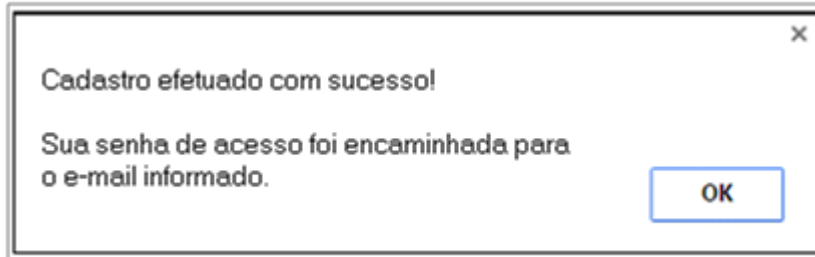
Após o preenchimento de todos os campos e acionamento do botão Incluir, o sistema exibirá a mensagem abaixo:

Confirma Inclusão ?

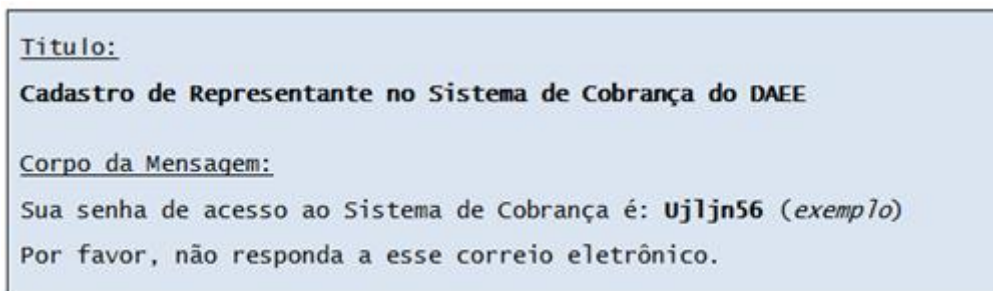
OK Cancelar



Ao confirmar a inclusão dos dados no sistema, será exibida a mensagem de confirmação.



A senha será encaminhada para o e-mail contendo o seguinte texto:



O usuário deverá entrar novamente no sistema e preencher os campos para o Perfil de Representante, inserindo a senha genérica recebida por e-mail.





Com os campos preenchidos, ao clicar no botão ENTRAR, o sistema exibirá a tela abaixo para a troca de senha por outra de escolha pessoal.

Representante ▾ Controle de Acesso ▾ Ajuda ▾ Sair ▾

Informe abaixo a Nova Senha do Responsável pelas Informações

Senha Atual

Nova Senha

Confirma Nova Senha

A nova senha deve ter no máximo 8 caracteres

O sistema irá solicitar a confirmação da alteração de senha exibindo a mensagem abaixo:

Confirma alteração da senha ?

Ao confirmar a alteração, o sistema exibirá a tela contendo a Lista de CBHs Associadas ao cadastro do usuário (item seguinte).

5. CBHs associados

Se o usuário estiver devidamente cadastrado no sistema, ao efetuar a sua autenticação por meio de login e senha, o sistema exibirá a tela contendo a lista de CBHs que foram selecionadas no preenchimento do cadastro.

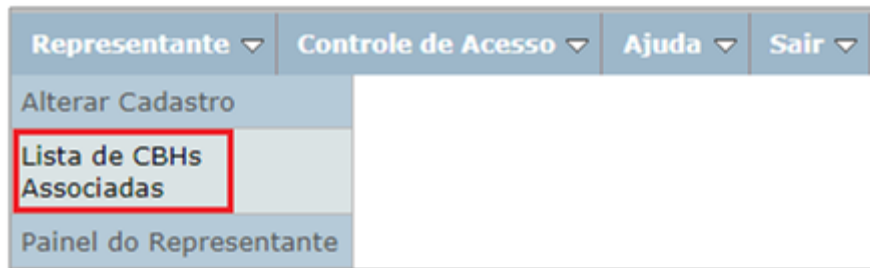
Representante ▾ Controle de Acesso ▾ Ajuda ▾ Sair ▾

Lista de CBHs Associadas

	Código	Sigla	Nome do Cômite	Cidade	Email
Visualizar	1	AT	Alto Tietê	São Paulo	cobranca.bat@daee.sp.gov.br
Visualizar	18	CBH-BPG	Baixo Pardo/Grande	Ribeirão Preto	cobrancabpg@gmail.com
Visualizar	25	BT	Baixo Tietê	Birigui	cbh-bt@uol.com.br

O usuário deverá clicar no link **Visualizar** para consultar ou incluir os Empreendimentos do CBH correspondente.

O conteúdo da tela acima também poderá ser acessado, a qualquer momento, pelo submenu correspondente:



6. Listar ou recuperar empreendimento

Na lista de CBHs, clicando no link Visualizar (item anterior), haverá duas possibilidades de resultado de pesquisa:

Não há Empreendimento Associado ao CBH

Não havendo Empreendimentos vinculados ao CBH selecionado, o usuário do sistema deverá obter o **Código de Controle** (também conhecido como Código de Ligação) junto ao DAEE e inseri-lo no campo correspondente, para que seja recuperado um Empreendimento já cadastrado no sistema.

Após a inserção do Código de Controle e acionamento do botão **Pesquisar**, o sistema irá carregar os dados do Empreendimento que corresponde ao código.

O referido código permite que seja utilizado dados já cadastrados por usuários de perfis administrativos, vinculando-os ao representante de Empreendimento que estiver logado no sistema, de acordo com o CBH ao qual ele pertence.

Será exibida a tela abaixo, onde o usuário deverá acionar o botão **Associar** para vincular o seu acesso aos dados do Empreendimento exibido.

Não sendo o Empreendimento correto, o usuário deverá clicar em Cancelar e providenciar o código que corresponda ao seu Empreendimento.

Há Empreendimento Associado ao CBH

Após a inserção do Empreendimento, via Código de Controle, a tela exibirá a lista conforme abaixo:

Empreendimento(s) associado(s)				
	Reemitir Boleto	Razão Social / Nome	CBH	Situação de Cadastro
Visualizar	Disponível	SERV MUNICIPAL DE SANEAMENTO AMBIENTAL CNPJ 57604530000166 Santo André - SP	Alto Tietê	Efetivado

Nessa tela são exibidas as seguintes informações sobre o Empreendimento associado, distribuídas em colunas:

- **Link Visualizar** >> exibe o cadastro do Empreendimento (descrição no item CONSULTA E EDIÇÃO DE EMPREENDIMENTO).
- **Link Disponível para Reemitir Boleto** >> permite acessar a tela contendo os dados necessários para a reemissão de boleto no Site do Banco do Brasil. Esses dados deverão ser inseridos nos campos correspondentes e referir-se a pagamento de parcelas que apresentam vencimentos futuros. O link pode ser exibido como **Disponível** ou **Indisponível** (ação desabilitada), conforme o estágio do processo de Cobrança.
- **Razão Social / Nome** >> dados do Empreendimento.
- **CBH** >> CBH à qual pertence o Empreendimento.
- **Situação do Cadastro** >> status que demonstra as seguintes possibilidades:
 - > **Sem usos** >>> quando não houver inserção de dados na Aba Usos
 - > **Em andamento** >>> quando houver ao menos um Uso inserido completamente.
 - > **Efetivado** >>> quando houver execução de cobrança realizada para o Empreendimento.

COBRANÇA DAAE-CBH-PP

Cobrança pelo Uso da Água da Bacia do Pontal do Paranapanema

Departamento de Águas e Energia Elétrica

Governo do Estado de São Paulo

SULA TESTE - Alto Tietê

Representante ▾ Controle de Acesso ▾ Ajuda ▾ Sair ▾

Panel do Representante

Empreendimento(s) associado(s)				
	Reemitir Boleto	Razão Social / Nome	CBH	Situação de Cadastro
Visualizar	Indisponível	SERV MUNICIPAL DE SANEAMENTO AMBIENTAL CNPJ 57604530000166 Santo André - SP	Alto Tietê	Em andamento
Visualizar	Indisponível	ACADEMIA AFFE'SPORTS COMERCIAL LTDA - ME CNPJ 72678824000126 São Paulo - SP	Alto Tietê	Sem Usos
Visualizar	Disponível	ACQUAZUL TRANSPORTES LTDA CNPJ 96260112000150 Guarulhos - SP	Alto Tietê	Efetivado

[Voltar](#)

Associar Código de Controle

Se possuir um **Código de Controle** fornecido pelo **DAEE** poderá inserir no campo correspondente e clicar no botão **Pesquisar** para carregar informações de cadastro já existente.

Código de Controle fornecido pelo DAAE: [Pesquisar](#)

Caso o usuário do sistema insira um Código de Controle já utilizado, o sistema exibirá a mensagem abaixo:

Departamento de Águas e Energia Elétrica

SULA TESTE - Alto Tietê

Representante ▾ Controle de Acesso ▾

Panel do Representante

Este empreendimento já está vinculado a este usuário

[OK](#)

Empreendimento(s) associado(s)				
	Reemitir Boleto	Razão Social / Nome	CBH	Situação de Cadastro
Visualizar	Disponível	SERV MUNICIPAL DE SANEAMENTO AMBIENTAL CNPJ 57604530000166 Santo André - SP	Alto Tietê	Efetivado

[Voltar](#)

Associar Código de Controle

Se possuir um **Código de Controle** fornecido pelo **DAEE** poderá inserir no campo correspondente e clicar no botão **Pesquisar** para carregar informações de cadastro já existente.

Código de Controle fornecido pelo DAAE: [Pesquisar](#)

Finalizando as associações, o usuário deverá acionar o botão Voltar e o sistema exibirá novamente a Lista de CBHs.



7. Consulta e edição de empreendimento

Para consultar ou editar um empreendimento, o usuário representante deverá clicar no link **Visualizar**, na Lista de Empreendimentos associados, e o sistema permitirá a navegação pelas abas. O sistema o remeterá diretamente à Aba Empreendimento, apresentando o cadastro correspondente, conforme segue:

Departamento de Águas e Energia Elétrica

DAEE

Governo do Estado de São Paulo

MARCOS TESTE - Alto Tietê

Representante ▾ Controle de Acesso ▾ Ajuda ▾ Sair ▾

Empreendimento Usos Dados Complementares Declaração Ajuste

A última declaração deste Empreendimento foi enviada em: 26/10/2011 08:10:21

Empreendimento

ID: 2388
CBH: Alto Tietê ▾ *

Tipo Documento: CPF ▾ * Número: 04073608835 *
Nome: FREDERICO TOMIO NAKAMURA *
Tipo de Usuário: Urbano Privado (Solução Alternativa) ▾ * Situação: ATIVO ▾

Permite Lançamento MAIOR que Captação ? Sim Não

Responsável Legal

Responsável Legal: Frederico Tomio Nakamura CPF: 04073608835
E-mail: _____

Endereço de Correspondência

Logradouro: R. CARLOS WEBER , 151 (Máximo 40 caracteres) *
Bairro: VILA LEOPOLDINA * CEP: 05303010 *
UF: SP ▾ *
Município: São Paulo ▾ *
Fone: 11 8366135 Ramal: _____ *
Fax: 0 Ramal: _____
Caixa Postal: _____

Endereço do empreendimento é o mesmo que o endereço de correspondência ? Sim Não

Endereço do Empreendimento

Logradouro: ROD. ANHANGUERA , KM 24,5
Bairro: SITIO NAKAMURA CEP: 05158220
UF: SP ▾ *
Município: São Paulo ▾ *
Distrito: *
Fone: 0 0 Ramal: _____
Fax: 0 Ramal: _____
Caixa Postal: _____

* Campos Obrigatórios

Alterar Voltar

8. Aba Empreendimento

Dividida em 4 quadrantes: Dados do Empreendimento, do Responsável legal, do Endereço de Correspondência e do Endereço do Empreendimento, podendo este último ser suprimido caso o usuário Administrativo tenha informado que é o mesmo da Correspondência.

O usuário poderá editar somente o quadrante do Endereço de Correspondência e os demais poderão ser somente visualizados, ficando as alterações a cargo do usuário de perfil Administrativo.

9. Aba Usos

Havendo Usos cadastrados, serão listados no Grid, conforme imagem abaixo:

COBRANÇA DAE- CBH-PP

Cobrança pelo Uso da Água da Bacia do Pontal do Paranapanema

Representante ▾ Controle de Acesso ▾ Ajuda ▾ Sair ▾

Empreendimento **Usos** **Dados Complementares** **Declaração** **Ajuste**

A última declaração deste Empreendimento foi enviada em: 26/10/2011 08:10:21

Empreendimento: FREDERICO TOMIO NAKAMURA ID : 2388

[Voltar](#)

		Tipo de Uso	UTM Leste	UTM Norte	Sazon.	Medidor	Vazão (m3/h)	Horas por dia	Dias por mês	Rio / Aquifero
Visualizar		Captação Superficial	316,45	7407,52	Não	Não	3,60	24,00	30	SNA3 JUQUERI,R
Visualizar		Lançamento Superficial	316,40	7407,64	Não	Não	2,88	24,00	30	SNA3 JUQUERI,R
Visualizar		Captação Subterrânea	316,36	7407,64	Não	Não	6,00	1,00	30	FREATICO

Clicando no link **Visualizar**, a aplicação apresentará a tela abaixo, contendo os detalhes do uso listado.

Departamento de Águas e Energia Elétrica **DAEE** Governo do Estado de São Paulo

MARCOS TESTE - Alto Tietê

Representante ▾ Controle de Acesso ▾ Ajuda ▾ Sair ▾

Empreendimento **Usos** **Dados Complementares** **Declaração** **Ajuste**

A última declaração deste Empreendimento foi enviada em: 26/10/2011 08:10:21

Empreendimento: FREDERICO TOMIO NAKAMURA ID : 2388

Características do Uso

Tipo de Uso: **Captação Superficial**
5652

Portaria

Número da Portaria: Data da Portaria: Data Desativação:

Coordenadas

UTM Leste (km): UTM Norte (km):
Meridiano Central: 45 51
UGRHI:

Captação Superficial

Nome do Curso D'Água:
Classe do Rio:
Disponibilidade Hídrica:
Transposição de Bacia:
Dominalidade:

Há Plano Diretor de Perdas Implementado: Sim Não

Valores Outorgados

Existe Sazonalidade: Sim Não

Vazão Outorgada (m3/h): Horas por dia: Dias por mês:

Volume Previsto e Medido (m3)

Existe medidor e deseja declarar os volumes previstos: Sim Não

Finalidades

	Descrição da Finalidade	Percentual
	Hidro-Agrícola	100,00

[Salvar](#) [Cancelar](#)



Nesta Aba o usuário poderá somente inserir ou alterar Valores **Previstos** ou **Medidos** se constar indicação de que há medidor, caso contrário poderá apenas visualizar as informações registradas.

Exemplo:

Volume Previsto e Medido (m3)

Existe medidor e deseja declarar os volumes previstos: Sim Não

Mês	2015		2016	
	Previsto	Medido	Previsto	Medido
Janeiro	<input type="text"/>	<input type="text" value="1000,00"/>	<input type="text" value="1500,00"/>	<input type="text"/>
Fevereiro	<input type="text"/>	<input type="text" value="1000,00"/>	<input type="text" value="1500,00"/>	<input type="text"/>
Março	<input type="text"/>	<input type="text" value="1000,00"/>	<input type="text" value="1500,00"/>	<input type="text"/>
Abril	<input type="text"/>	<input type="text" value="1000,00"/>	<input type="text" value="1500,00"/>	<input type="text"/>
Mai	<input type="text"/>	<input type="text" value="1000,00"/>	<input type="text" value="1500,00"/>	<input type="text"/>
Junho	<input type="text"/>	<input type="text" value="1000,00"/>	<input type="text" value="1500,00"/>	<input type="text"/>
Julho	<input type="text"/>	<input type="text" value="1000,00"/>	<input type="text" value="1500,00"/>	<input type="text"/>
Agosto	<input type="text"/>	<input type="text" value="1000,00"/>	<input type="text" value="1500,00"/>	<input type="text"/>
setembro	<input type="text"/>	<input type="text" value="1000,00"/>	<input type="text" value="1500,00"/>	<input type="text"/>
Outubro	<input type="text"/>	<input type="text" value="1000,00"/>	<input type="text" value="1500,00"/>	<input type="text"/>
Novembro	<input type="text"/>	<input type="text" value="1000,00"/>	<input type="text" value="1500,00"/>	<input type="text"/>
Dezembro	<input type="text"/>	<input type="text" value="1000,00"/>	<input type="text" value="1500,00"/>	<input type="text"/>
Total	<input type="text" value="0,00"/>	<input type="text" value="12.000,00"/>	<input type="text" value="18.000,00"/>	<input type="text"/>

Finalidades

		Descrição da Finalidade	Percentual
Excluir	Editar	Industrial	100,00



10. Aba Dados Complementares

Nenhum campo poderá ser editado nessa aba. As informações exibidas, se houver, são somente para consulta.

Empreendimento	Usos	Dados Complementares	Declaração	Ajuste
A última declaração deste Empreendimento foi enviada em: 26/10/2011 08:10:21				
Empreendimento: FREDERICO TOMIO NAKAMURA ID : 2388				
CNAE				
CNAE: <input type="text"/>				
Número de Funcionários: <input type="text"/>				
Outras Formas de Captação				
Rede (m3/ano): <input type="text"/>				
Fornecimento por Caminhão Pipa (m3/ano): <input type="text"/>				
Outra (m3/ano): <input type="text"/>				
Descrição: <input type="text"/>				
Resta(m) 150 caractere(s)				
Outras Formas de Lançamento				
Rede (m3/ano): <input type="text"/>				
Infiltração (m3/ano): <input type="text"/>				
Solo (m3/ano): <input type="text"/>				
Terceiros (m3/ano): <input type="text"/>				
Outra (m3/ano): <input type="text"/>				
Descrição: <input type="text"/>				
Resta(m) 150 caractere(s)				
Voltar				

11. Aba Simulação

Durante o processo de Cobrança esta Aba é importante para verificar os valores e coeficientes utilizados nos cálculos.

Empreendimento	Usos	Dados Complementares	Simulação	Ajuste
A última declaração deste Empreendimento foi enviada em: 20/09/2011 04:06:08				
Empreendimento: CIA SANEAMENTO BASICO ESTADO SAO PAULO ID : 815				
Simulação de Valores e Extrato de Coeficientes				
Comitê de Bacia				
Baixada Santista		Simulação de Valores		Extrato de Coeficientes
Voltar				

Clicando no link **Simulação de Valores** o usuário poderá consultar o resultado do cálculo da Cobrança, com os respectivos valores que serão cobrados por cada uso de Recurso Hídrico.

COBRANÇA DAAE-CBH-PP

Cobrança pelo Uso da Água da Bacia do Pontal do Paranapanema

Departamento de Águas e Energia Elétrica		DAEE				Governador do Estado de São Paulo		
Demonstrativo da Cobrança pelo uso dos Recursos Hídricos Bacias Hidrográficas dos Rios Baixada Santista								
815								
DADOS DO EMPREENDIMENTO								
CIA SANEAMENTO BASICO ESTADO SAO PAULO			CNPJ: 43.776.517/0172-36					
AV. SAO FRANCISCO , 128			CENTRO					
Peruibe - SP								
Período de Cobrança: 01/01/2016 - 31/12/2016								
Extrato dos usos de recursos hídricos cadastrados/outorgados no DAAE								
CAPTAÇÕES SUPERFICIAIS								
Curso d'água	Dom	UTM N	UTM E	MC	Volume(m³)	% Cons p/Cobrança	Valor(R\$)	
Ribeirão do Cabuçu	Estadual	0.000,00	288,80	45	0.000,00	100,00	0.000,00	
Ribeirão Guaraú	Estadual	0.000,00	294,88	45	0.000,00	100,00	0.000,00	
Ribeirão Quatinga	Estadual	0.000,00	294,41	45	0.000,00	100,00	0.000,00	
Córrego do Grilo (nome local: Ribeirão Quatinga)	Estadual	0.000,00	292,73	45	0.000,00	100,00	0.000,00	
afluente do Rio Camburi - Fazenda Mambú	Estadual	0.000,00	314,62	45	0.000,00	100,00	0.000,00	
Totais					00.000,00		00.000,00	
LANÇAMENTOS								
Curso d'água	Dom	UTM N	UTM E	MC	Volume(m³)	DBO(mg/l)	% Cons p/Cobrança	Valor(R\$)
Rio Preto	Estadual	7.315,21	298,85	45	2.022.076,80	8,00	100,00	1.747,07
Rio Preto	Estadual	7.309,43	295,61	45	7.709.716,80	6,00	100,00	4.718,35
Totais					9.731.793,60			6.465,42
CONSUMO								
FC 0,5722								
Curso d'água/Aqüífero	Dom	UTM N	UTM E	MC	Volume(m³)	% Cons p/Cobrança	Valor(R\$)	
Ribeirão do Cabuçu	Estadual	0.000,00	288,80	45	0.000,00	100,00	0.000,00	
Ribeirão Guaraú	Estadual	0.000,00	294,88	45	0.000,00	100,00	0.000,00	
Ribeirão Quatinga	Estadual	0.000,00	294,41	45	0.000,00	100,00	0.000,00	
Córrego do Grilo (nome local: Ribeirão Quatinga)	Estadual	0.000,00	292,73	45	0.000,00	100,00	0.000,00	
afluente do Rio Camburi - Fazenda Mambú	Estadual	0.000,00	314,62	45	0.000,00	100,00	0.000,00	
Totais					00.000,00		00.000,00	
DADOS COMPLEMENTARES								
Captação			Lançamento					
Tipo	Volume(m³)		Tipo	Volume(m³)				
Em Rede:	-		Em Rede:	-				
Compra:	-		Terceiros:	-				
Outros:	-							
1º LOTE								
Valor Total Cobrado no 1º Lote (R\$)								
TOTALIZAÇÃO DO ANO								
Desconto Relativo à Implantação Gradativa da Cobrança (%)								
0,00								
Valor com Desconto (R\$)								
000.000,00								
ATENÇÃO! Durante o processo de revisão os valores apresentados na simulação acima poderão sofrer alterações decorrentes de inconsistências no preenchimento dos dados ou por decisão do usuário do sistema.								
Data da Geração: 19/12/2016 10:46:09								
Imprimir Fechar								

Clicando no link **Extrato de Coeficientes** o usuário poderá consultar os coeficientes utilizados no cálculo da Cobrança, para cada uso de Recurso Hídrico.

COBRANÇA DAE- CBH-PP

Cobrança pelo Uso da Água da Bacia do Pontal do Paranapanema

Departamento de Águas e Energia Elétrica		DAEE		Governador do Estado de São Paulo												
815																
BACIA HIDROGRÁFICA DOS RIOS - Baixada Santista																
Extrato de COEFICIENTES dos usos de Recursos Hídricos Cadastrados																
Período de Cobrança: 01/01/2016 - 31/12/2016			Valor UFESP - 2016 : R\$ 23,55													
DADOS DO EMPREENDIMENTO																
CIA SANEAMENTO BASICO ESTADO SAO PAULO			CNPJ: 43.776.517/0172-36													
AV. SAO FRANCISCO , 128			CENTRO													
Peruibe - SP																
CAPTAÇÕES SUPERFICIAIS																
CURSO D'ÁGUA: RIBEIRÃO DO CABUÇU UTM N: 7.308,33 UTM E: 288,80 MC: 45 MEDIDOR: SIM																
CLASSE DO RIO: CLASSE 1 DISPONIBILIDADE HÍDRICA: CRÍTICA (ENTRE 0,5 E 0,8) TRANSPOSIÇÃO DE BACIA: EXISTENTE																
VOLUME PREVISTO (M³/ANO)	VOLUME OUTORGADO (M³/ANO)	VOLUME ANUAL (M³/ANO)	VALOR DA COBRANÇA (R\$)	PUF (R\$)	DATA DA PORTARIA	DATA DA DESATIVAÇÃO										
00.000,00	00.000,00	00.000,00		0,011411	26/12/2005											
COEFICIENTES																
PUB(R\$)	X1	X2	X3	X4	X5	X6	X7	X8	X9	X10	X11	X12	X13	PUF MAX	KOUT	KMED
0,010	1,05	1,15	1,05	1,00	0,900000	1,00	1,00	1,00	1,00	1,00	1,00	1,00	1,00	0,025387	0,30	0,70
VAZÃO OUTORGADA																
MÊS	JAN	FEV	MAR	ABR	MAI	JUN										
M³/HORAS	806,80	806,80	806,80	806,80	806,80	806,80										
HORAS/DIA	24,00	24,00	24,00	24,00	24,00	24,00										
DIAS/MÊS	31	29	31	30	31	30										
MÊS	JUL	AGO	SET	OUT	NOV	DEZ										
M³/HORAS	806,80	806,80	806,80	806,80	806,80	806,80										
HORAS/DIA	24,00	24,00	24,00	24,00	24,00	24,00										
DIAS/MÊS	31	31	30	31	30	31										
FINALIDADES																
DESCRIÇÃO						PERCENTUAL(%)										
ABASTECIMENTO PÚBLICO						100,00										
VOLUME PREVISTO / MEDIDO																
PREVISTO - 2016																
MÊS	JAN	FEV	MAR	ABR	MAI	JUN										
PREVISTO	000.000,00	000.000,00	000.000,00	000.000,00	000.000,00	000.000,00										
MÊS	JUL	AGO	SET	OUT	NOV	DEZ										
PREVISTO	000.000,00	000.000,00	000.000,00	000.000,00	000.000,00	000.000,00										
PREVISTO - 2015																
MÊS	JAN	FEV	MAR	ABR	MAI	JUN										
PREVISTO	0,00	0,00	0,00	0,00	0,00	0,00										
MÊS	JUL	AGO	SET	OUT	NOV	DEZ										
PREVISTO	0,00	0,00	0,00	0,00	0,00	0,00										
MEDIDO - 2015																



12. Aba Ajuste

Nesta Aba o usuário poderá verificar todos os ajustes processados para o Empreendimento, desde o primeiro processo de cobrança.

Ajuste Cobrança

Empreendimento	Usos	Dados Complementares	Declaração	Ajuste						
A última declaração deste Empreendimento foi enviada em: 26/10/2011 08:10:21										
Empreendimento: FREDERICO TOMIO NAKAMURA ID : 2388										
Revisão	Ano	Geração	ID USO	Motivo	Valor	Usuário	Processado	Lote	Editar	Excluir
11/02/2015	2015	Automático	0	Valor abaixo do mínimo - cálculo do 2º lote	19,76		11/02/2015 14:27:28			
02/06/2016	2016	Automático	0	Valor abaixo do mínimo - cálculo do 2º lote	33,03		02/06/2016 15:03:14			
17/06/2016	2016	Automático	0	Valor abaixo do mínimo - cálculo do 2º lote	33,03		21/06/2016 12:49:14			
21/06/2016	2016	Automático	0	Valor abaixo do mínimo - cálculo do 2º lote	66,06		08/09/2016 15:25:29			
08/09/2016	2016	Automático	0	Valor abaixo do mínimo - cálculo do 2º lote	33,03		08/09/2016 15:25:29			

Voltar